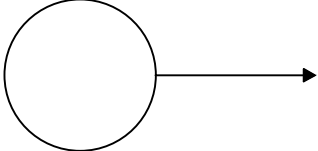





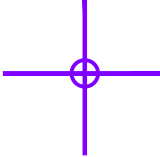


SEZIONI TUBAZIONI	
Linea di rilancio acque di prima pioggia a stazione di sollevamento	 Ø 110 mm PEAD
Linea di rilancio acque da bacino idrico a roggia bolla	 Ø 600 mm PEAD

LEGENDA PLANIMETRIA	
	Confine di proprietà
	Linea di rilancio acque di prima pioggia
	Linea di rilancio acque da bacino idrico a Roggia Bolla
	tubazioni scarico a gravità in corpo idrico superficiale Roggia Bolla Ø400
	Scarico in corpo idrico superficiale (Roggia Bolla)

SILPDUE s.r.l.		AB Green s.r.l.		CAVA LA BOLLA - ALESSANDRIA DISCARICA PER PIETRISCO FERROVIARIO CONTENENTE AMIANTO	
I.S.A.F. Via Paleocapa 19/2 - 17100 Savona TEL. 019-806914 FAX 019-802027 E-mail: isaf@isafsrl.it				 Geotechnical Engineering Via Gian Domenico Cassini 21 - 10129 Torino TEL. 011-19715336 E-mail: mario.manassero@geotechnical-engineering.com	
Titolo Tavola: PLANIMETRIA LINEE DI RILANCIO ACQUE METEORICHE				Tavola n. 75	REVISIONI
				N.	Data Motivo
				1	31/03/2025 EMISSIONE
Disegnatore: ICA	Scala: 1:1000	N. Doc.: A23-008/T76	Nome file: T76.dwg	Formato: A1	